

COMUNE DI SAN MARTINO DI LUPARI  
Provincia di Padova

P.A.T.

Tavola

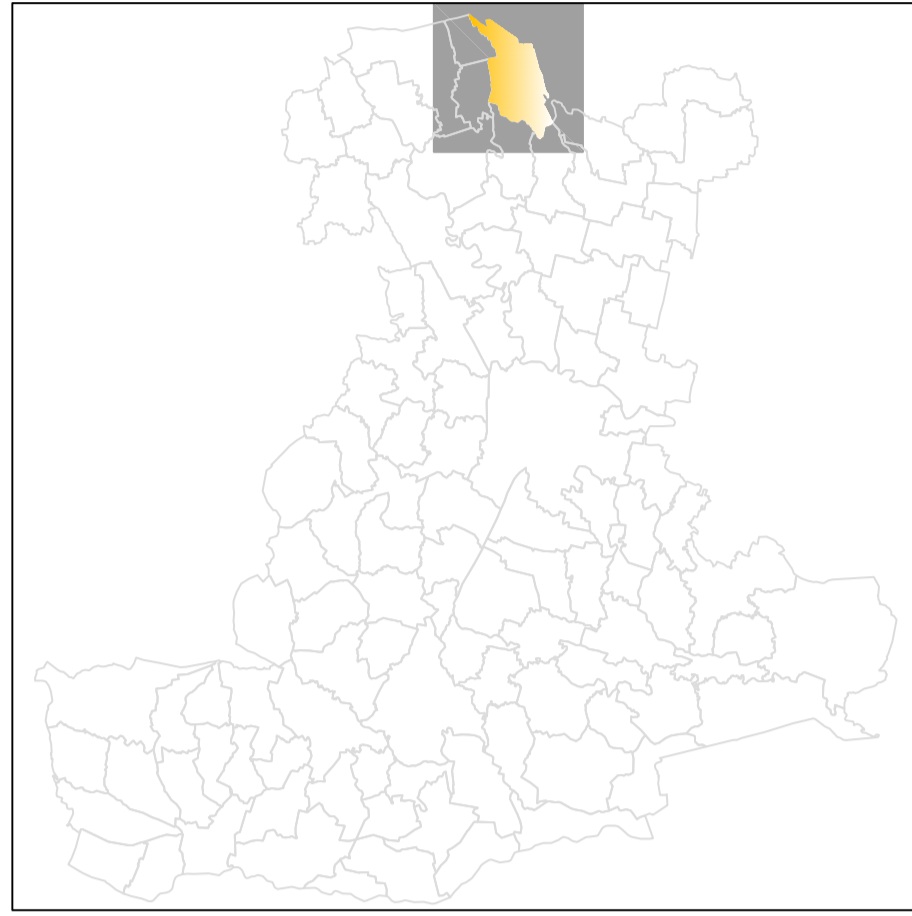
A

3

Scala

1:10.000

## Carta delle Fragilità



Sindaco  
dr. Gerry BORGATO

Assessore all'Urbanistica

Progettista  
arch. Giuseppe CAPPOCHEN

Per la Regione Veneto

Studio Agronomico  
dr. agr. Giacomo GAZZIN

Studio Geologico  
dot. prof. Gabriele SUFFELSA

Valutazione Compatibilità Idraulica  
ing. Fabrizio VALLERO

Elaborato: Adottato con Deliberazione di Consiglio Comunale n° 61 del 15.12.2008  
Aggiornato a seguito dell'Approvazione della Conferenza di Servizi del 04.06.2009 e del 07.10.2009

ottobre 2009

Elaborato

A.3

Scala

1:10.000

## Carta delle Fragilità


LEGENDA

N.T.A.


 Confine comunale

COMPATIBILITÀ GEOLOGICA


Art. 15

 Aree idonee - sottoclassi di "compatibilità geologica"

Art. 15.1

 Aree idonee a condizione - sottoclassi di "compatibilità geologica"


Art. 15.2

 Aree non idonee - sottoclassi di "compatibilità geologica"

Art. 15.3

AREE SOGGETTE A DISSESTO IDROGEOLOGICO

Art. 16

 Aree esondabili o a ristagno idrico


Art. 16.1

 Aree di risorgiva


Art. 16.2

ZONE DI TUTELA

Art. 18

 Corsi d'acqua e specchi lacuali

Art. 18.1

 Aree di rispetto cimiteriale


Art. 18.2

 Aree boschive


Art. 18.3

 Immobili di interesse storico, ambientale e artistico

Art. 18.4

 Area tributaria della laguna di Venezia (art.12 N. di A. del P.T.R.C.)

Art. 18.6

 Fascia di ricarica degli acquiferi

Art. 18.6

